

Lotissement "Le Parc du Griffon"

PLAN DE VENTE DU Lot n°19

Plan de vente - échelle 1/200



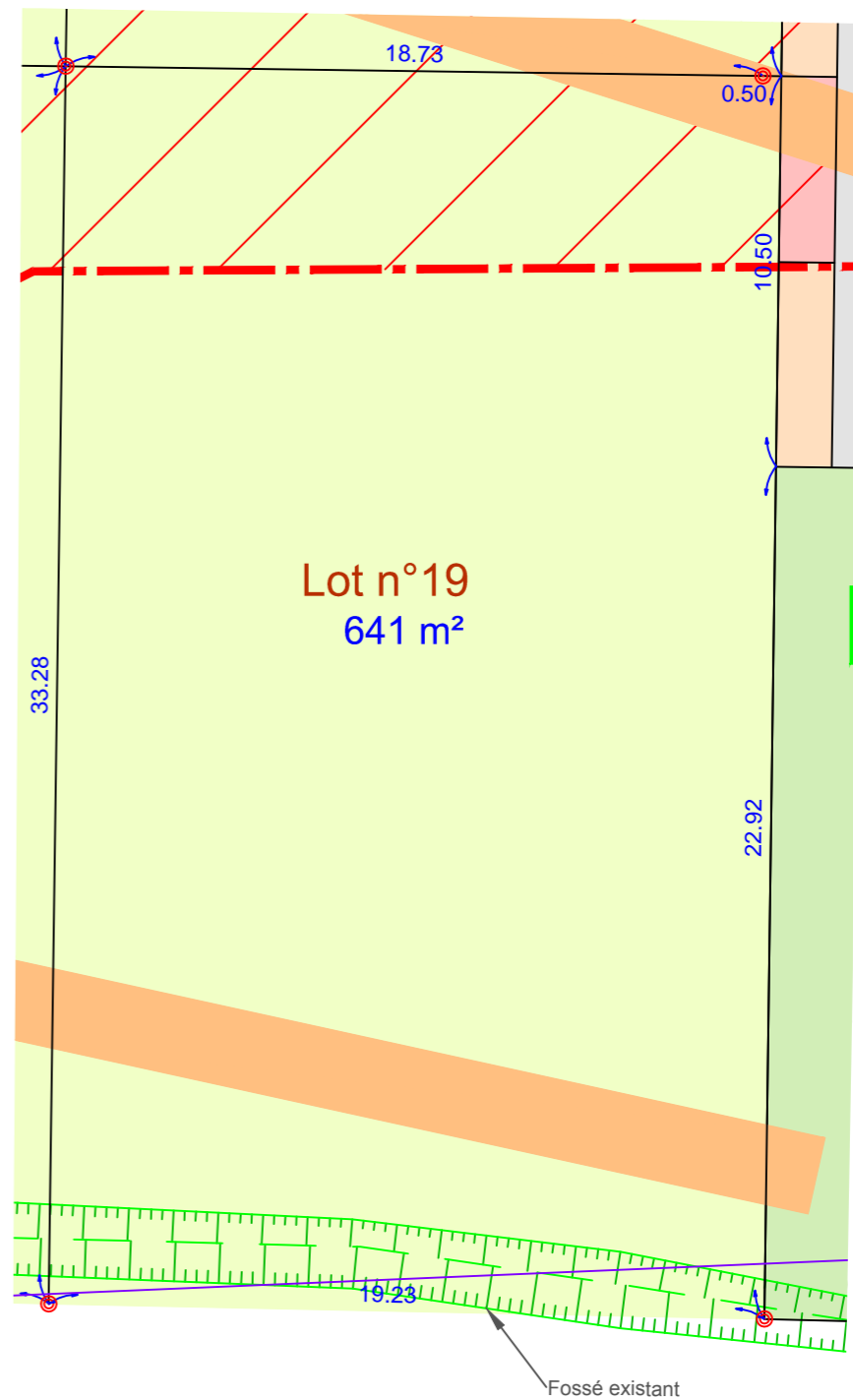
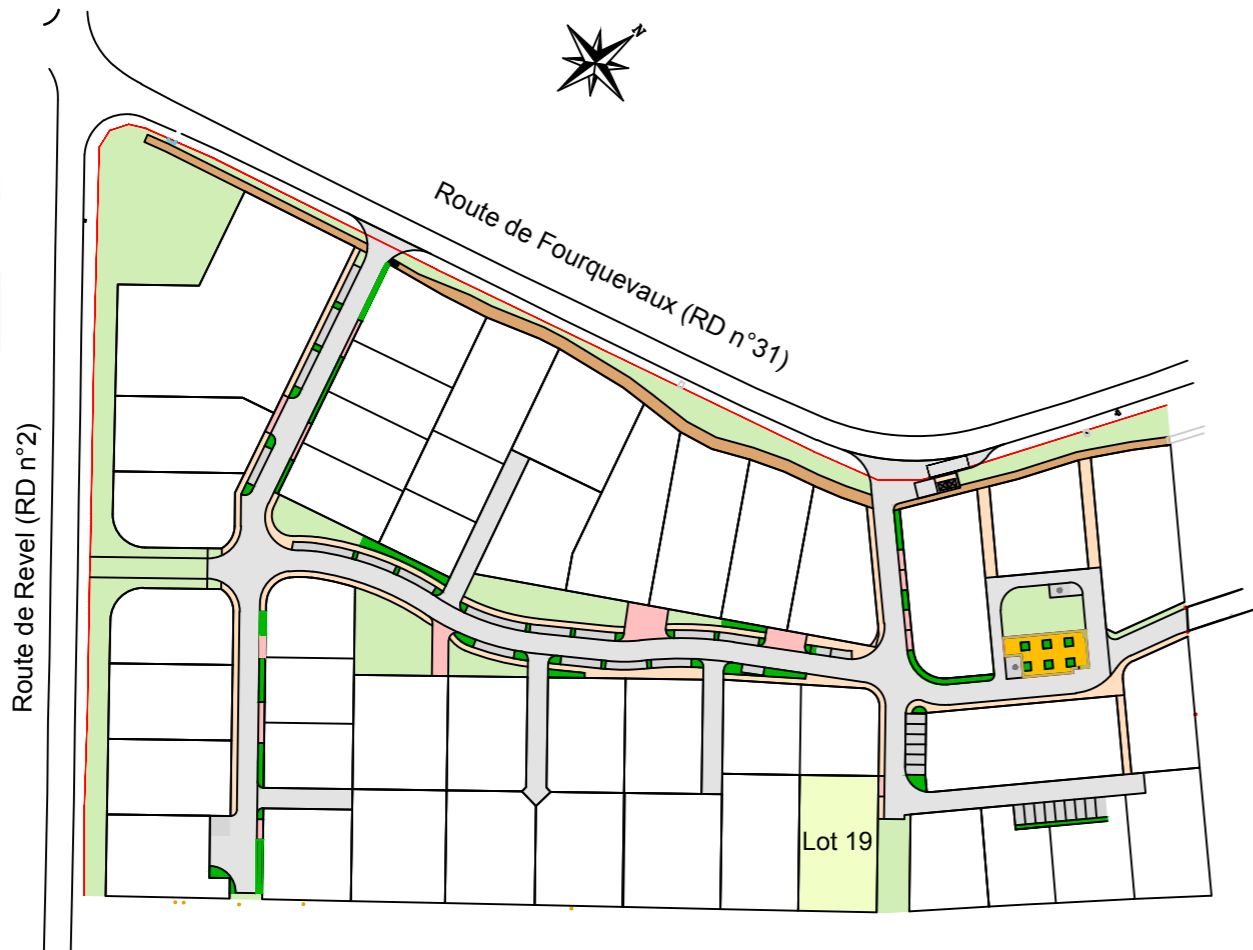
Département de la Haute Garonne
Commune de Fourquevaux
Dossier n°170951
Plan dressé le : 22 avril 2021

Désignation cadastrale
Parcelles : A n°863, A n°873
Superficie de la parcelle : 641 m²

Plan de masse

Sans échelle

Lot



Légende :

- Lot
- Trottoir
- Accès
- Borne OGE

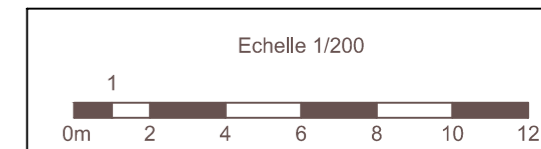


Zone de fouille complémentaire



Sondage compris entre 0.60 m et 0.90 m de profondeur

Maîtres d'ouvrages :



Echelle 1/200



Agence de MONTAUBAN
60 Impasse de Berlin
82003 MONTAUBAN Cedex
montauban@urbactis.eu

Agence de GRENADE
1289 Rue des Pyrénées - BP 3
31330 GRENADE/GARONNE
grenade@urbactis.eu

Agence de BOULOC
16 Rue Jean Jaurès
31620 BOULOC
bouloc@urbactis.eu

N° unique : 05 63 66 44 22 - www.urbactis.eu