

Lotissement "Le Parc du Griffon"

PLAN DE VENTE DU Lot n°28

Plan de vente - échelle 1/200

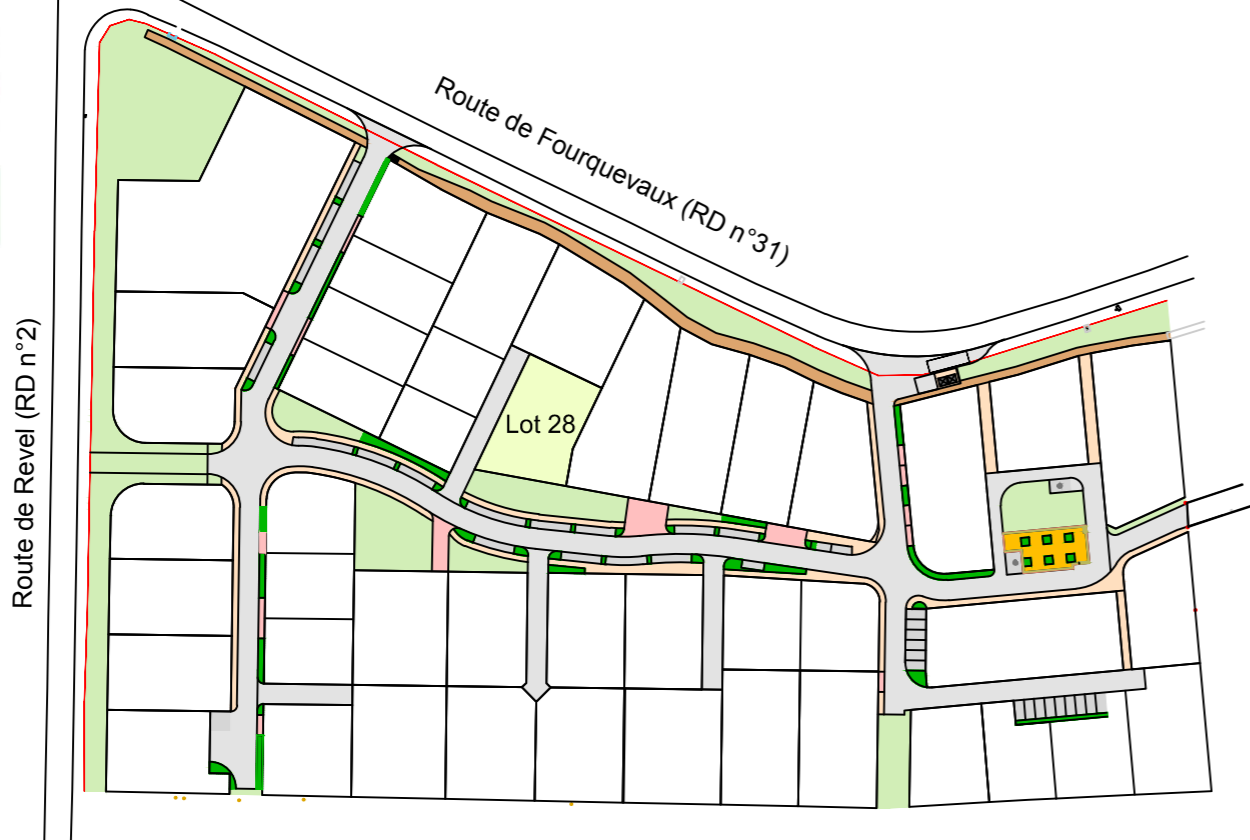


Département de la Haute Garonne
Commune de Fourquevaux
Dossier n°170951
Plan dressé le : 22 avril 2021

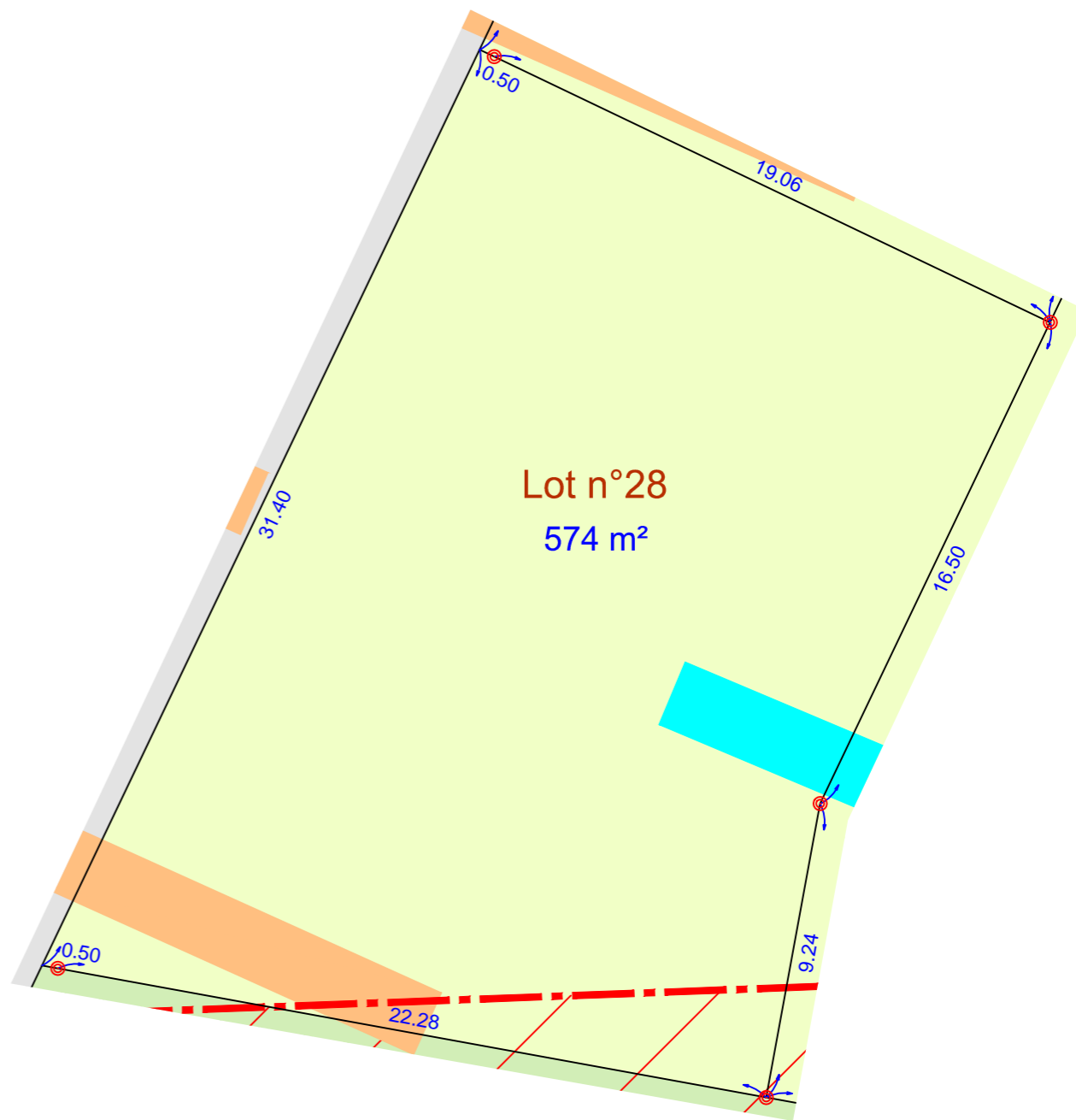
Désignation cadastrale
Parcelles : A n°809, A n°842
Superficie de la parcelle : 574 m²

Plan de masse

Sans échelle




- Légende :
- Lot
 - Trottoir
 - Accès
 - Borne OGE



Sondage compris entre 0.60 m et 0.90 m de profondeur

Sondage compris entre 0.90 m et 2.20m de profondeur

Maîtres d'ouvrages :



Agence de MONTAUBAN
60 Impasse de Berlin
82003 MONTAUBAN Cedex
montauban@urbactis.eu

Agence de GRENADE
1289 Rue des Pyrénées - BP 3
31330 GRENADE/GARONNE
grenade@urbactis.eu

Agence de BOULOC
16 Rue Jean Jaurès
31620 BOULOC
bouloc@urbactis.eu

N° unique : 05 63 66 44 22 - www.urbactis.eu